



Kerékpárosbarát Települések
Országos Szövetsége

Hungarian Federation of Bicycle-friendly Towns and Villages (HUFBT)

5630 Békés, Petőfi utca 2.

Kerékpáros turisztikai gyakorlat és a tervezett EV14 javasolt alföldi nyomvonala

2014.11.20

Balatonkenese

Sztaniszláv Tamás
főtitkár



Előzmények/1

2006

KERÉKPÁROS MAGYARORSZÁG
PROGRAM

2007-2013



2009

Kerékpáros turizmus
fejlesztési stratégiája
2010-2015

ECONO
CONSULT

COWI

2012



Kerékpáros
Magyarország
Szövetség

Legyen Magyarország Kerékpáros Paradicsom!
Szakmai kezdeményezés a kerékpáros turizmus fejlesztése érdekében.

Előzmények/2

2014

A Kormány 1486/2014. (VIII. 28.) Korm.
határozata a Nemzeti Közlekedési
Infrastruktúra-fejlesztési Stratégiáról



Kerékpáros Kerekasztal

Nemzeti Kerékpáros Konceptió
2014-2020



Vegyes nagyság, terület, morfológiai adottság, gazdasági helyzet



KETOSZ tagok gyakorlata/1

Hazai és határon átnyúló túrák, versenyek

- **Békés, Békéscsaba, Sarkad:** Körösök Völgye Határtalan Vándortúra, Arad nemzetközi szupermaraton
- **Hévíz:** Dráva tour (www.dravatour.hu, <https://www.facebook.com/dravatour2014>)
Kerékpártúra a rómaiak nyomában
- **Makó:** Bartók túra Nagyszentmiklóásra
- **Mezőberény:** Váradi László emléktúra
- **Paks:** Gemenc Nagydíjért és a Tehetséges Kerékpárosokért Alapítvány Gemenci Nagydíj Nemzetközi Kerékpárverseny
- **Oroszlány:** Lang Team nemzetközi kerékpárverseny Budapest és Krakkó között
- **(Harta:** Nemzetközi Liszt túra)

KETOSZ tagok gyakorlata/2

Kerékpár kölcsönzési lehetőség:

- Dévaványa (74 kerékpár!)
- Hévíz (közösségi kerékpár)
- Rábapatona



(nem biztos, hogy teljes a lista)

KETOSZ tagok gyakorlata/3

Egyebek:

- **Békés:** kerékpáros KRESZ pálya
- **Köröstarcsa:** BMX pálya, KRESZ park
- **Makó:**

Kiszombor:

kukoricalabirintus



- **Nagykálló:** erdei iskola
- **Szarvas:** QR kódos infó táblák
- **Tata:** kerékpáros extrém pálya

Kedvenceim (Békés)

- Szabadtéri foglalkoztató, fedett sporteszköz tároló és gasztrókomplexum kialakítása a dánfoki kerékpáros bázison
- Kerékpáros KRESZ pálya építése
- Tematikus túraútvonalak kidolgozása
- Kenuzás-kerékpározás, polgármesterek közös evezése

<http://www.danfok.hu/> <http://bringa.bekes.hu/>



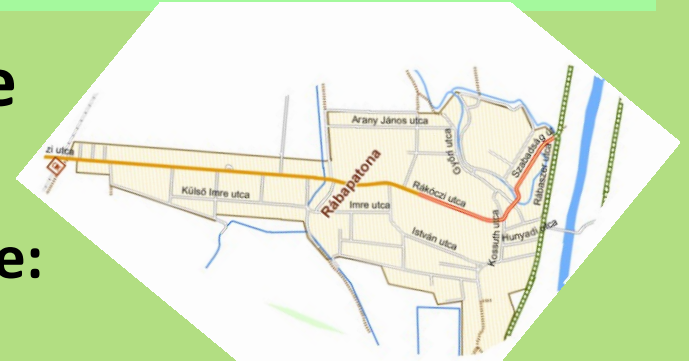
<http://www.kozepbekes.hu/>



Kedvenceim (Rábapatona)

„Gitártelepülés” Győrtől ~ 30 km-re

- Nincs sok kerékpáros infrastruktúra, de:



Kerékpár-
regisztáció



Balaton

[http://bringaznielmeny.hu/wp-content/uploads/2014/10/WS3_04_TarL_Kiserlet_a_Nyugat - Balaton kerekparos mintaregiova alakitasara.pdf](http://bringaznielmeny.hu/wp-content/uploads/2014/10/WS3_04_TarL_Kiserlet_a_Nyugat_-_Balaton_kerekparos_mintaregiova_alakitasara.pdf)

Érintett települések:

Keszthely-Gyenesdiás- Vonyarcvashegy-Balatongyörök-Hévíz-Zalakaros

Kerékpárkölcsonzó hálózat kialakítása

- 6 településen azonos típusok azonos árakon
- Összesen 108 kerékpár, MERIDA + Csepel
- Felveszem- leadom rendszer
- Tartozékok (sisak, mellény)
- Csereszolgálat
- Túravezetés
- Ügyeleti rendszer
- Kerékpáros „sárgaangyal”



Körbe-körbe Balaton (lassan)

<http://www.balatonbringa.hu/>

Te már megkerülted?
balatonbringa.hu



Kerékpáros
VÁNDORTÁBOROK
a Balaton körül

TEKERD KÖRBE A BALCSIT 5-7 NAP ALATT!

<http://balatontipp.hu/index.php?p=bicikliut&id=36>

Balatontipp RÉGIÓKALAUZ

FŐOLDAL | Strandok | Korcsolyázás | Bicikliút | Vízenjárók | Borok | Időjárás | Fotógaléria | Sajtó | Üzenő

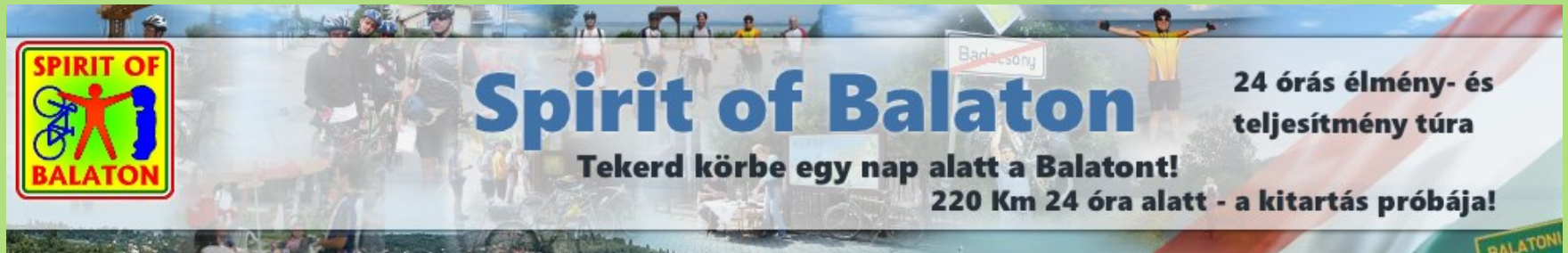
Hírlevél | Kedvencek közé | Nyomtatás | Mentés | Küldés

Biciklivel a Balaton körül (Györffy Árpád)



Körbe-körbe Balaton (gyorsan)

www.spiritofbalaton.hu

A horizontal banner for the 'Spirit of Balaton' cycling event. On the left is a logo with a stylized figure on a bicycle and the text 'SPIRIT OF BALATON'. The background shows a collage of cyclists and a lake. The text 'Spirit of Balaton' is prominently displayed in the center. To the right, it says '24 órás élmény- és teljesítmény túra' and 'Tekerd körbe egy nap alatt a Balatont! 220 Km 24 óra alatt - a kitartás próbája!'. A small 'Badacsony' sign is also visible.

Spirit of Balaton

24 órás élmény- és teljesítmény túra

Tekerd körbe egy nap alatt a Balatont!
220 Km 24 óra alatt - a kitartás próbája!

**Vuelta
Sportiroda**
kerekparinfo.hu





**McDonald's
BringaMánia™ Balatonkör 2014**

Fertő tó



Balaton



2014.11.19.

Lelkes emberek



EuroVelo 14

Eurovelo 14 előkészítése

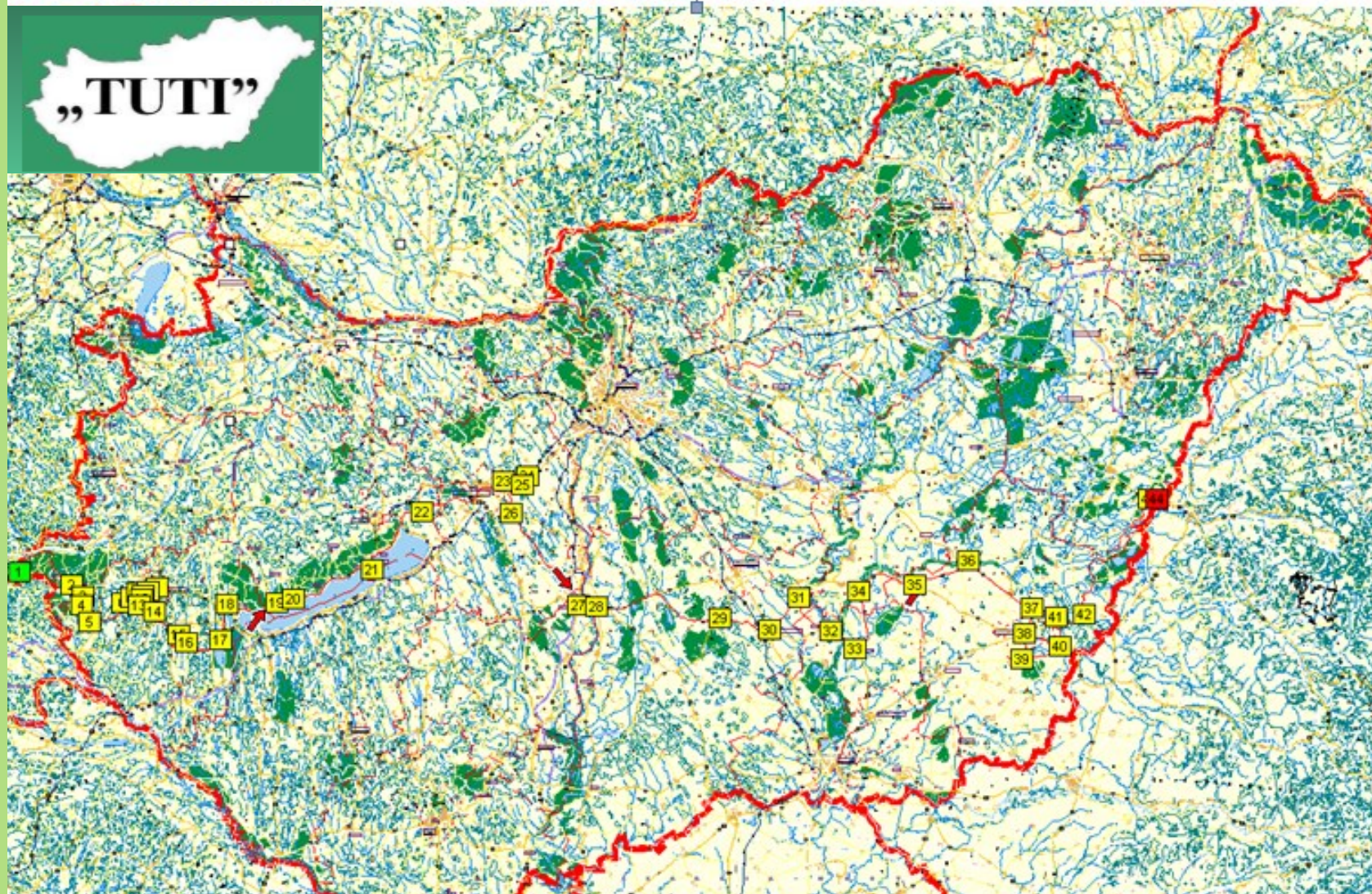


- A hálózat gazdája az Európai Kerékpáros Szövetség (ECF);
- EP-javaslat az Eurovelo TEN-T-be integrálására;
- Komoly vonzerő: növekvő számú, egyre magasabb igényekkel rendelkező turisták Nyugat-Európában.

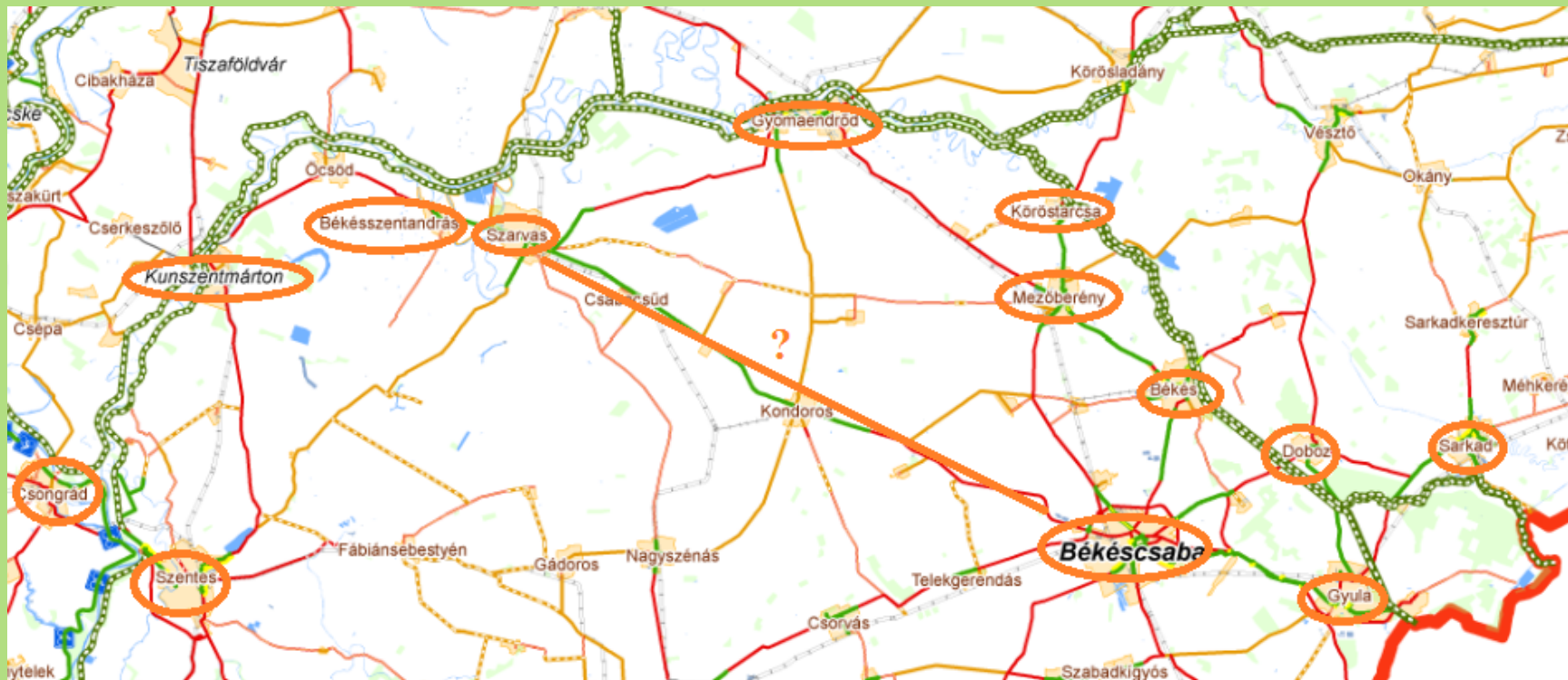


Kerékpáros
Magyarország
Szövetség

EV-14 *Folyók – Tavak Középeurópai útja* Készítette: Buzás Károly TUTI Egyesület 2013
Ausztria /Szlovénia / - kb: 815 km Magyarország - Románia (Nagyvárad)



Két alternatíva

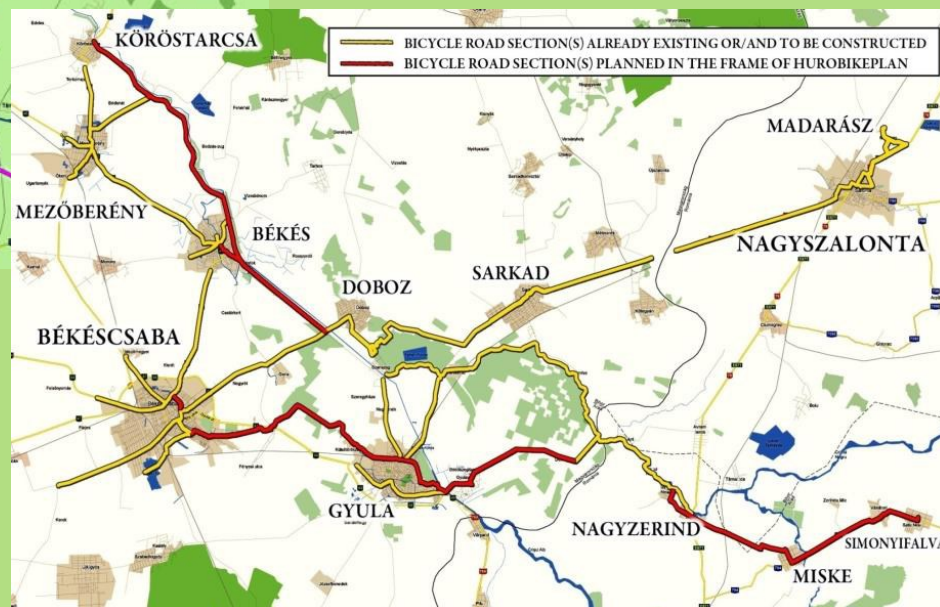


Az elfogadáshoz vezető út leírása:

<http://www.eurovelo.org/routes/newroutes/>



Kapcsolat Románia felé



KÖSZÖNÖM A FIGYELMET!



2014.11.19.